



**СЯСЬСТРОЙСКОЕ ГОРОДСКОЕ ПОСЕЛЕНИЕ
ВОЛХОВСКОГО МУНИЦИПАЛЬНОГО РАЙОНА
ЛЕНИНГРАДСКОЙ ОБЛАСТИ**

**СОВЕТ ДЕПУТАТОВ
(четвертый созыв)**

РЕШЕНИЕ

от 22 декабря 2023 г.

№ 318

**Об утверждении схем и графических изображений многомандатных
избирательных округов по выборам депутатов Совета депутатов
Сясьстройского городского поселения
Волховского муниципального района Ленинградской области**

В соответствии с пунктами 2, 4, 8 статьи 18 Федерального закона от 12 июня 2002 года № 67-ФЗ «Об основных гарантиях избирательных прав и права на участие в референдуме граждан Российской Федерации», частью 5 статьи 9 областного закона от 15 марта 2012 года №20-оз «О муниципальных выборах в Ленинградской области», руководствуясь частью 1 статьи 9 и ч. 1 ст.34 Устава Сясьстройского городского поселения, рассмотрев решение территориальной избирательной комиссии Волховского муниципального района № 23 от 10 октября 2023 года «Об определении схемы многомандатных избирательных округов по выборам депутатов совета депутатов Сясьстройского городского поселения Волховского муниципального района Ленинградской области», совет депутатов Сясьстройского городского поселения,

РЕШИЛ:

1. Утвердить схемы и графические изображения пяти многомандатных избирательных округов по выборам депутатов Совета депутатов Сясьстройского городского поселения Волховского муниципального района Ленинградской области согласно приложениям № 1 и № 2.

2. Считать утратившим силу решение Совета депутатов Сясьстройского городского поселения от 29.01.2014 № 625 «Об утверждении схем многомандатных избирательных округов по выборам депутатов в Совет депутатов муниципального образования "Сясьстройское городское поселение" Волховского муниципального района Ленинградской области».

3. Настоящее решение вступает в силу после его официального опубликования и подлежит размещению на сайте администрации Сясьстройского городского поселения – www.администрация-сясьстрой.рф.

4. Контроль за исполнением настоящего решения оставляю за собой.

Глава Сясьстройского городского поселения
Волховского муниципального района
Ленинградской области

А.М. Белицкий

**Схемы
многомандатных избирательных округов по выборам депутатов
Совета депутатов Сясьстройского городского поселения
Волховского муниципального района Ленинградской области**

Количество избирателей в муниципальном образовании – 9601

Количество многомандатных избирательных округов – 5

Количество мандатов – 15

Сясьстройский трехмандатный избирательный округ № 1:

Количество избирателей в округе – 1968

Количество мандатов в округе - 3

Описание Сясьстройского трехмандатного избирательного округа № 1

В границы избирательного округа входит часть территории Сясьстройского городского поселения:

от условной точки пересечения правого берега реки Сясь и Новоладожского канала; далее по Новоладожскому каналу; далее, огибая дома улицы Ленина на озерной стороне Новоладожского канала; далее, пересекая Новоладожский канал; далее, пересекая Староладожский канал; далее на северо-запад, огибая дома по улице Северная, далее, на юг до границ земельного участка МГОО «Бумажник»; далее, на северо-запад, огибая жилой массив улицы Народная с западной стороны, далее на восток по улице Петрозаводская между домами № 12 улицы Петрозаводская и № 1 улицы Космонавтов; далее по проезду, огибающему дома № 12, № 11, № 10 улицы Петрозаводская и МДОБУ «Детский сад №16 «Ромашка»; далее между домами № 6 и № 5 улицы Петрозаводская, огибая дом № 6 улицы Петрозаводская с восточной стороны, далее по дворовой территории между домами № 4 и № 7 улицы Петрозаводская, далее между домами № 13 и № 4 улицы Петрозаводская; далее до пересечения с трассой «Кола»; далее на юго-запад через сосновый парк до реки Сясь; далее по реке Сясь вверх по течению, включая территории СНТ «Авровская картонная фабрика», деревень Пёхалево, Пульница, поселка Аврово, деревни Рыжково до границы с Колчановским поселением; далее, пересекая реку Сясь; далее по левому берегу реки Сясь, вниз по течению реки, включая территории деревень Матеево, Отаево, Перевоз, Судемье, Подрябинье, Рогожа; далее до дома № 180 по улице Кирова; далее, огибая жилой массив улицы Генерала Голубева между лесным массивом и жилыми домами; далее до пересечения с трассой «Кола»; далее на запад, огибая жилой массив улицы Кирова; далее, пересекая Староладожский канал; огибая жилой массив улицы Немятовская, далее вдоль лесного массива до Новоладожского канала; далее, пересекая Новоладожский канал; далее, огибая жилой массив улицы Кирова на озерной

стороне Новолодожского канала до реки Сясь; далее, пересекая реку Сясь, до исходной точки.

В границы Сясьстройского избирательного округа № 1 входят:
избирательный участок № 104;
избирательный участок № 105;
избирательный участок № 113.

Сясьстройский трехмандатный избирательный округ № 2:

Количество избирателей в округе – 1957

Количество мандатов в округе - 3

Описание Сясьстройского трехмандатного избирательного округа № 2

В границы избирательного округа входит часть территории города Сясьстрой:

от условной точки пересечения улицы Петрозаводская с трассой «Кола»; далее между домами № 13 и № 4 улицы Петрозаводская; далее на восток, огибая дом № 4 улицы Петрозаводская с северной стороны; далее по дворовой территории между домами № 6 и № 5 улицы Петрозаводская; далее, огибая МДОБУ «Детский сад № 16 «Ромашка» по восточной и северной стороне; далее по улице Петрозаводская до пересечения улицы Космонавтов с улицей Центр и улицей Петрозаводская; далее по улице Центр, далее, огибая жилой массив улицы Народная; далее вдоль северной стороны стадиона ГБПОУ ЛО «ВМТ» Площадка № 4 (ПУ-24); далее до пересечения с улицей Космонавтов; далее по улице Космонавтов; далее по дворовой территории между домами № 3 и № 5 улицы Космонавтов; далее по северной стороне МБУДО «ДДЮТ» (Отдел детского творчества № 4 города Сясьстрой); далее между домом № 10 улицы Космонавтов и зданием МОБУ «Сясьстройская средняя общеобразовательная школа № 1»; далее по проезду вдоль лесного массива с северной стороны здания МОБУ «Сясьстройская средняя общеобразовательная школа № 1»; далее на юго-восток до дома № 26 улицы Петрозаводская; далее по улице Петрозаводская вдоль дома № 26; далее между домами № 26 и № 30; далее, огибая с северной стороны дом № 25 улицы Петрозаводская; далее по дворовой территории между домами № 25 и № 28 улицы Петрозаводская; далее огибая здания МДОБУ «Детский сад № 15 «Вишенка» с северной и западной стороны; далее между домами № 37 и № 5 улицы Петрозаводская на юг до пересечения с трассой «Кола»; далее по трассе «Кола» в направлении Санкт-Петербурга до исходной точки.

В границы Сясьстройского избирательного округа № 2 входят:

избирательный участок № 103;

избирательный участок № 106.

Сясьстройский трехмандатный избирательный округ № 3:

Количество избирателей в округе – 1961

Количество мандатов в округе - 3

Описание Сясьстройского трехмандатного избирательного округа № 3

В границы избирательного округа входит часть территории города Сясьстрой:

от условной точки пересечения трассы «Кола» и улицы Петра Лаврова, между домом № 1 по улице Петра Лаврова и домом № 1 по улице Петрозаводская; далее, огибая дом № 1 по улице Петрозаводская с юго-восточной стороны; далее по дворовой территории между домом № 1 улицы Петрозаводская и домом № 34 улицы Советская; далее до пересечения с трассой «Кола»; далее по трассе «Кола» в направлении Санкт-Петербурга; далее на север за домом № 3 улицы Петрозаводская; далее по проезду между домами № 37 и № 5 улицы Петрозаводская; далее, огибая здание МДОБУ «Детский сад №15 «Вишенка» с северной стороны; далее по дворовой территории между домами № 25 и № 28 улицы Петрозаводская; далее, огибая с северной стороны дом № 25 улицы Петрозаводская; далее по дворовой территории между домами № 25 и № 26 улицы Петрозаводская, огибая дома № 26, № 29 с восточной стороны; далее по проезду вдоль лесного массива, огибая дома № 24, № 21 улицы Петрозаводская с северной стороны; далее по северной стороне границы МОБУ «Сясьстройская средняя общеобразовательная школа № 1»; далее между домом № 10 улицы Космонавтов и зданием МОБУ «Сясьстройская средняя общеобразовательная школа № 1»; далее по северной стороне МБУДО «ДДЮТ» (Отдел детского творчества № 4 города Сясьстрой); далее по дворовой территории между домами № 3 и № 5 улицы Космонавтов; далее по улице Космонавтов до лесного массива; далее на восток вдоль лесного массива, огибая МГОО «Бумажник» с северной и восточной стороны до пересечения с трассой «Кола», пересекая трассу «Кола»; далее между зданиями № 1д и № 1а улицы Петра Лаврова; далее на юго-запад до пересечения с проезжей частью улицы Петра Лаврова; далее на северо-запад до пересечения с трассой «Кола» до исходной точки.

В границы Сясьстройского избирательного округа № 3 входят:
избирательный участок № 102;
избирательный участок № 107.

Сясьстройский трехмандатный избирательный округ № 4:

Количество избирателей в округе – 1857

Количество мандатов в округе - 3

Описание Сясьстройского трехмандатного избирательного округа № 4

В границы избирательного округа входит часть территории города Сясьстрой:

от условной точки пересечения улицы Петра Лаврова с трассой «Кола»; далее по проезжей части улицы Петра Лаврова; далее, огибая с юго-восточной стороны МБУ «ЦКДиС-Сясьстрой» (спортивный комплекс); далее на юго-восток до лесного массива; далее, огибая дом № 12 улицы Петра Лаврова с юго-восточной стороны до пересечения с проезжей частью улицы Петра Лаврова; далее по проезжей части улицы Строителей до пересечения с улицей 25 Октября; далее на северо-запад по улице 25 Октября до пересечения с улицей Советская; далее на северо-запад по улице Советская до пересечения с трассой «Кола»; далее по трассе «Кола» в направлении города Мурманска; далее по дворовой территории между домом № 1 улицы Петрозаводская и домом № 34 улицы Советская; далее, огибая дом № 1 по улице Петрозаводская с юго-восточной стороны; далее между домом № 1 по

улице Петра Лаврова и домом № 1 по улице Петрозаводская до исходной точки.

В границы Сясьстройского избирательного округа № 4 входят:
избирательный участок № 108;
избирательный участок № 109.

Сясьстройский трехмандатный избирательный округ № 5:

Количество избирателей в округе – 1858

Количество мандатов в округе - 3

Описание Сясьстройского трехмандатного избирательного округа № 5

В границы избирательного округа входит часть территории города Сясьстрой:

от условной точки пересечения трассы «Кола» с улицей Советская; далее на юго-восток по улице Советская до пересечения с улицей 25 Октября; далее на юго-восток по улице 25 Октября до пересечения с улицей Строителей; далее на северо-восток по улице Строителей; далее, огибая дом № 12 по улице Петра Лаврова с южной стороны; далее на северо-восток по лесному массиву до границы ЛОГБУ «Сясьстройский ПНИ»; далее по северной границе земельного участка ЛОГБУ «Сясьстройский ПНИ»; далее по грунтовой дороге через лесной массив до дома № 85 улицы Мира; далее до пересечения с рекой Валгомка, пересекая реку Валгомка; далее по левому берегу реки Валгомка до жилого массива по улице Заречная; далее, огибая жилой массив по улице Заречная и часть жилого массива улицы Валгомская до лесного массива; далее по границе лесного массива вдоль улицы Железнодорожная; далее на запад по течению реки Валгомка до впадения реки Валгомка в реку Сясь; далее по правому берегу реки Сясь вниз по течению до границ парка «Сосновый бор»; далее на север по территории парка до пересечения с трассой «Кола»; далее по трассе «Кола» в направлении города Мурманск до исходной точки.

В границы Сясьстройского избирательного округа № 5 входят:
избирательный участок № 110, избирательный участок № 111,
избирательный участок № 112.

В границы Сясьстройского избирательного округа № 5 входят:
избирательный участок № 110;
избирательный участок № 111;
избирательный участок № 112.

Приложение № 2
к решению Совета депутатов
Сясьстройского городского поселения
Волховского муниципального района
Ленинградской области
от 22 декабря 2023 г. №

**Графическое изображение схемы
трехмандатных избирательных округов
по выборам депутатов Совета депутатов
Сясьстройского городского поселения
Волховского муниципального района
Ленинградской области**

Схема Сясьстройского трехмандатного избирательного округа № 1




Схема Сясьстройского трехмандатного избирательного округа № 2

Округ №2

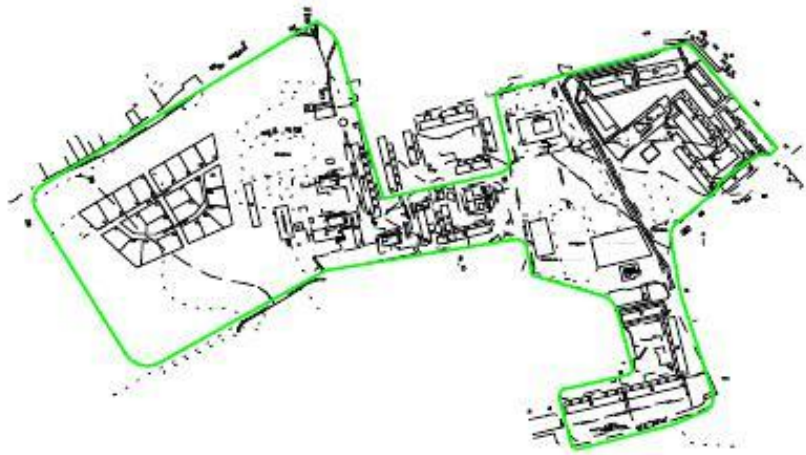


Схема Сясьстройского трехмандатного избирательного округа № 3

Округ №3

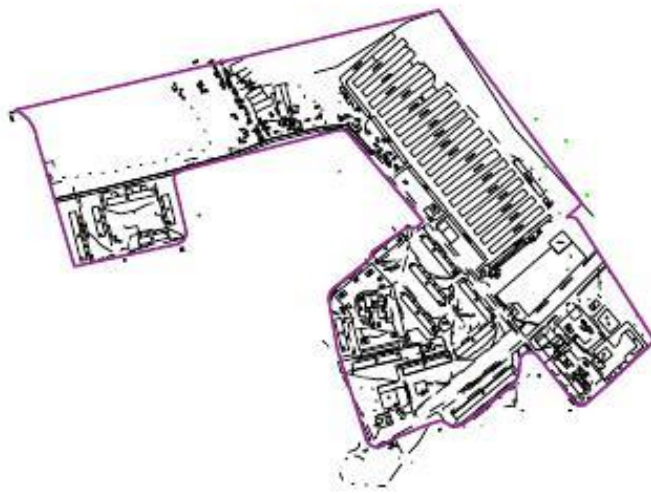


Схема Сясьстройского трехмандатного избирательного округа № 4

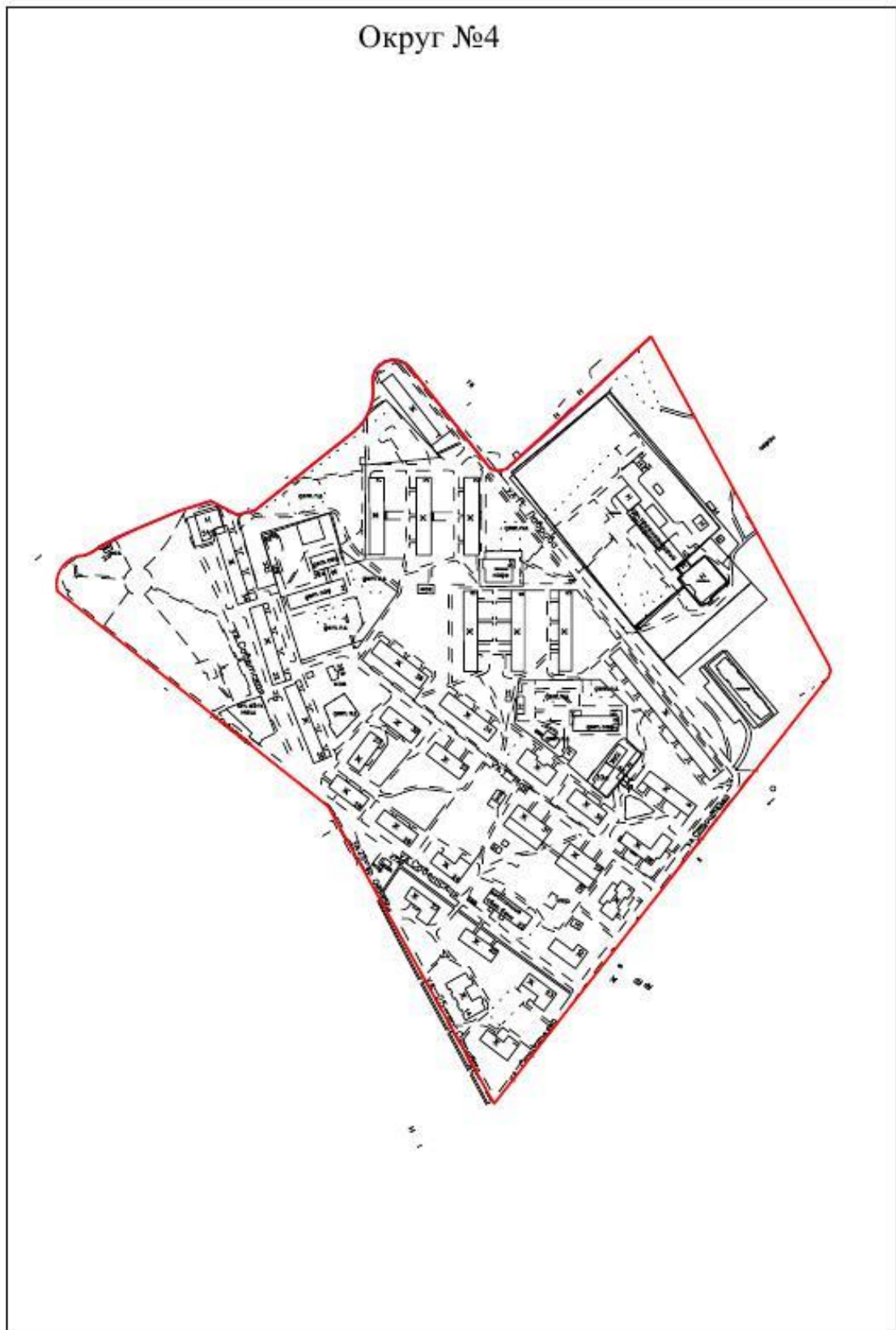


Схема Сясьстройского трехмандатного избирательного округа № 5

