

Выписка из Единого государственного реестра недвижимости об объекте недвижимости

Сведения о характеристиках объекта недвижимости

На основании запроса от 10.08.2020 г., поступившего на рассмотрение 10.08.2020 г., сообщаем, что согласно записям Единого государственного реестра недвижимости:

Земельный участок			
(вид объекта недвижимости)			
Лист № ____ Раздела 1	Всего листов раздела 1 : ____	Всего разделов: ____	Всего листов выписки: ____
10.08.2020 № 99/2020/342214119			
Кадастровый номер:		47:10:0601033:71	

Номер кадастрового квартала:	47:10:0601033
Дата присвоения кадастрового номера:	24.04.2020
Ранее присвоенный государственный учетный номер:	данные отсутствуют
Адрес:	Российская Федерация, Ленинградская область, Волховский муниципальный район, г. Сясьстрой, ул. Карла Маркса, №4
Площадь:	21764 +/- 52 кв. м
Кадастровая стоимость, руб.:	5698903.4
Кадастровые номера расположенных в пределах земельного участка объектов недвижимости:	47:10:0000000:23920
Кадастровые номера объектов недвижимости, из которых образован объект недвижимости:	47:10:0601033:5, 47:10:0601033:6, 47:10:0601033:7, 47:10:0601033:8, 47:10:0601033:9, 47:10:0601033:70
Кадастровые номера образованных объектов недвижимости:	данные отсутствуют
Сведения о включении объекта недвижимости в состав предприятия как имущественного комплекса:	данные отсутствуют

Государственный регистратор		ФГИС ЕГРН
полное наименование должности	подпись	инициалы, фамилия

М.П.

Выписка из Единого государственного реестра недвижимости об объекте недвижимости

Сведения о характеристиках объекта недвижимости

Земельный участок			
(вид объекта недвижимости)			
Лист № ____ Раздела 1	Всего листов раздела 1 : ____	Всего разделов: ____	Всего листов выписки: ____
10.08.2020 № 99/2020/342214119			
Кадастровый номер:		47:10:0601033:71	

Категория земель:	Земли населённых пунктов
Виды разрешенного использования:	Малоэтажная многоквартирная застройка
Сведения о кадастровом инженере:	Терентьева Светлана Германовна №47-12-0453
Сведения о лесах, водных объектах и об иных природных объектах, расположенных в пределах земельного участка:	данные отсутствуют
Сведения о том, что земельный участок полностью или частично расположен в границах зоны с особыми условиями использования территории или территории объекта культурного наследия	данные отсутствуют
Сведения о том, что земельный участок расположен в границах особой экономической зоны, территории опережающего социально-экономического развития, зоны территориального развития в Российской Федерации, игровой зоны:	данные отсутствуют
Сведения о том, что земельный участок расположен в границах особо охраняемой природной территории, охотничьих угодий, лесничеств, лесопарков:	данные отсутствуют
Сведения о результатах проведения государственного земельного надзора:	данные отсутствуют
Сведения о расположении земельного участка в границах территории, в отношении которой утвержден проект межевания территории:	данные отсутствуют

Государственный регистратор		ФГИС ЕГРН
полное наименование должности	подпись	инициалы, фамилия

М.П.

Сведения о характеристиках объекта недвижимости

Земельный участок			
(вид объекта недвижимости)			
Лист № ____ Раздела 1	Всего листов раздела 1 : ____	Всего разделов: ____	Всего листов выписки: ____
10.08.2020 № 99/2020/342214119			
Кадастровый номер:		47:10:0601033:71	

Условный номер земельного участка:	данные отсутствуют
Сведения о принятии акта и (или) заключении договора, предусматривающих предоставление в соответствии с земельным законодательством исполнительным органом государственной власти или органом местного самоуправления находящегося в государственной или муниципальной собственности земельного участка для строительства наемного дома социального использования или наемного дома коммерческого использования:	данные отсутствуют
Сведения о том, что земельный участок или земельные участки образованы на основании решения об изъятии земельного участка и (или) расположенного на нем объекта недвижимости для государственных или муниципальных нужд:	данные отсутствуют
Сведения о том, что земельный участок образован из земель или земельного участка, государственная собственность на которые не разграничена:	данные отсутствуют
Сведения о наличии земельного спора о местоположении границ земельных участков:	данные отсутствуют
Статус записи об объекте недвижимости:	Сведения об объекте недвижимости имеют статус "актуальные"
Особые отметки:	Сведения необходимые для заполнения раздела 3.1 отсутствуют.
Получатель выписки:	Администрация МО "Сясьстройское городское поселение"

Государственный регистратор		ФГИС ЕГРН
полное наименование должности	подпись	инициалы, фамилия

М.П.

Выписка из Единого государственного реестра недвижимости об объекте недвижимости
Сведения о зарегистрированных правах

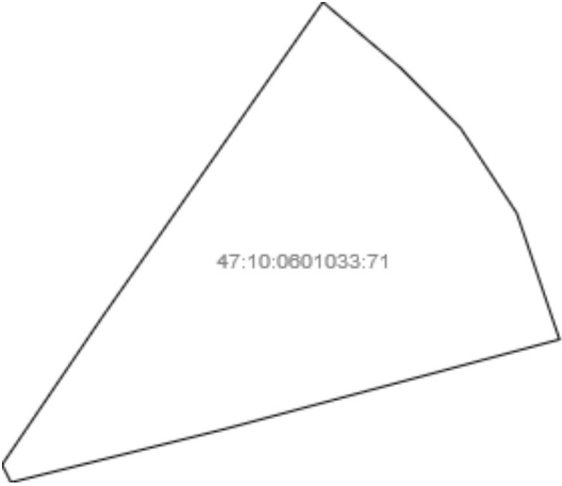
Земельный участок	
<small>(вид объекта недвижимости)</small>	
Лист № ___ Раздела 2	Всего листов раздела 2 : ___
Всего разделов: ___	Всего листов выписки: ___
10.08.2020 № 99/2020/342214119	
Кадастровый номер:	47:10:0601033:71
1. Правообладатель (правообладатели):	1.1. Муниципальное образование "Сясьстройское городское поселение" Волховского муниципального района Ленинградской области
2. Вид, номер и дата государственной регистрации права:	2.1. Собственность, № 47:10:0601033:71-47/010/2020-1 от 29.04.2020
3. Ограничение прав и обременение объекта недвижимости:	не зарегистрировано
4. Договоры участия в долевом строительстве:	данные отсутствуют
5. Заявленные в судебном порядке права требования:	
6. Сведения о возражении в отношении зарегистрированного права:	
7. Сведения о наличии решения об изъятии объекта недвижимости для государственных и муниципальных нужд:	данные отсутствуют
8. Сведения о невозможности государственной регистрации без личного участия правообладателя или его законного представителя:	
9. Правопритязания и сведения о наличии поступивших, но не рассмотренных заявлений о проведении государственной регистрации права (перехода, прекращения права), ограничения права или обременения объекта недвижимости, сделки в отношении объекта недвижимости:	
10. Сведения об осуществлении государственной регистрации сделки, права, ограничения права без необходимого в силу закона согласия третьего лица, органа:	данные отсутствуют
11. Сведения о невозможности государственной регистрации перехода, прекращения, ограничения права на земельный участок из земель сельскохозяйственного назначения:	

Государственный регистратор		ФГИС ЕГРН
полное наименование должности	подпись	инициалы, фамилия

М.П.

Выписка из Единого государственного реестра недвижимости об объекте недвижимости
Описание местоположения земельного участка

Земельный участок			
(вид объекта недвижимости)			
Лист № ____ Раздела 3	Всего листов раздела 3 : ____	Всего разделов: ____	Всего листов выписки: ____
10.08.2020 № 99/2020/342214119			
Кадастровый номер:		47:10:0601033:71	

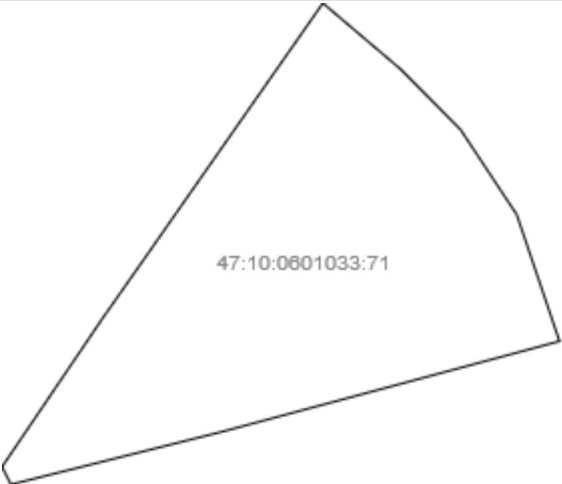
План (чертеж, схема) земельного участка			
			
Масштаб 1: данные отсутствуют	Условные обозначения:		

Государственный регистратор		ФГИС ЕГРН
полное наименование должности	подпись	инициалы, фамилия

М.П.

Выписка из Единого государственного реестра недвижимости об объекте недвижимости
Описание местоположения земельного участка

Земельный участок			
(вид объекта недвижимости)			
Лист № ___ Раздела 3	Всего листов раздела 3 : ___	Всего разделов: ___	Всего листов выписки: ___
10.08.2020 № 99/2020/342214119			
Кадастровый номер:		47:10:0601033:71	

План (чертеж, схема) земельного участка			
 <p>The diagram shows a land plot with a cadastral number 47:10:0601033:71. The plot is an irregular polygon with five vertices. The number is printed inside the polygon.</p>			
Масштаб 1: данные отсутствуют	Условные обозначения:		

Государственный регистратор		ФГИС ЕГРН
полное наименование должности	подпись	инициалы, фамилия

М.П.

Выписка из Единого государственного реестра недвижимости об объекте недвижимости
Описание местоположения земельного участка

Земельный участок			
<small>(вид объекта недвижимости)</small>			
Лист № ____	Раздела 3.2	Всего листов раздела 3.2 : ____	Всего разделов: ____
Всего листов выписки: ____			
10.08.2020.№ 99/2020/342214119			
Кадастровый номер:		47:10:0601033:71	

Сведения о характерных точках границы земельного участка				
Система координат				
Зона №				
Номер точки	Координаты		Описание закрепления на местности	Средняя квадратическая погрешность определения координат характерных точек границ земельного участка, м
	X	Y		
1	2	3	4	5
1	459695.47	2340165.48	Закрепление отсутствует	0.1
2	459668.07	2340197.78	Закрепление отсутствует	0.1
3	459642.99	2340222.68	Закрепление отсутствует	0.1
4	459607.68	2340246.05	Закрепление отсутствует	0.1
5	459555.1	2340263.82	Закрепление отсутствует	0.1
6	459548.76	2340240.21	Закрепление отсутствует	0.1
7	459541.23	2340212.12	Закрепление отсутствует	0.1
8	459532.13	2340178.15	Закрепление отсутствует	0.1
9	459526.31	2340156.41	Закрепление отсутствует	0.1
10	459517.69	2340124.24	Закрепление отсутствует	0.1
11	459509.73	2340092.39	Закрепление отсутствует	0.1
12	459495.6	2340035.84	Закрепление отсутствует	0.1
13	459502.95	2340032.14	Закрепление отсутствует	0.1
14	459564.37	2340073.76	Закрепление отсутствует	0.1
15	459589.34	2340091.28	Закрепление отсутствует	0.1

Государственный регистратор		ФГИС ЕГРН
полное наименование должности	подпись	инициалы, фамилия

М.П.

Выписка из Единого государственного реестра недвижимости об объекте недвижимости
Описание местоположения земельного участка

Земельный участок			
<small>(вид объекта недвижимости)</small>			
Лист № ___ Раздела 3.2	Всего листов раздела 3.2: ___	Всего разделов: ___	Всего листов выписки: ___
10.08.2020.№ 99/2020/342214119			
Кадастровый номер:		47:10:0601033:71	


Сведения о характерных точках границы земельного участка				
Система координат				
Зона №				
Номер точки	Координаты		Описание закрепления на местности	Средняя квадратическая погрешность определения координат характерных точек границ земельного участка, м
	X	Y		
1	2	3	4	5
16	459607.5	2340103.95	Закрепление отсутствует	0.1
17	459632.4	2340121.38	Закрепление отсутствует	0.1
18	459654.16	2340136.6	Закрепление отсутствует	0.1
19	459678.91	2340153.91	Закрепление отсутствует	0.1

Государственный регистратор		ФГИС ЕГРН
полное наименование должности	подпись	инициалы, фамилия

М.П.

Выписка из Единого государственного реестра недвижимости об объекте недвижимости
Сведения о частях земельного участка

Земельный участок			
<small>(вид объекта недвижимости)</small>			
Лист № ____ Раздела 4	Всего листов раздела 4 : ____	Всего разделов: ____	Всего листов выписки: ____
10.08.2020 № 99/2020/342214119			
Кадастровый номер:		47:10:0601033:71	

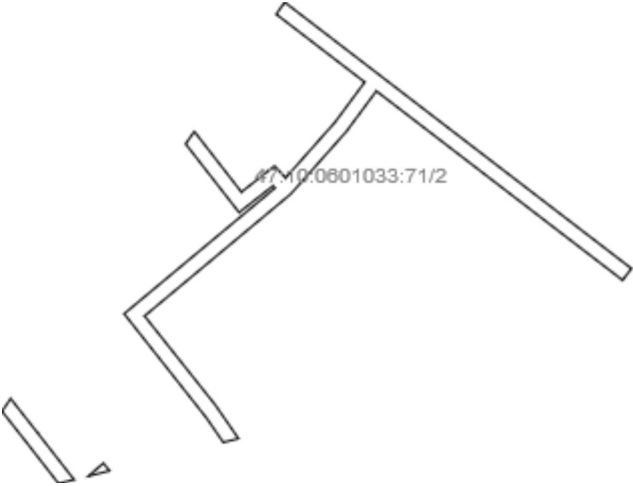
План (чертеж, схема) части земельного участка	Учетный номер части: 47:10:0601033:71/1
	
Масштаб 1: данные отсутствуют	Условные обозначения:

Государственный регистратор		ФГИС ЕГРН
полное наименование должности	подпись	инициалы, фамилия

М.П.

Выписка из Единого государственного реестра недвижимости об объекте недвижимости
Сведения о частях земельного участка

Земельный участок			
<small>(вид объекта недвижимости)</small>			
Лист № ___ Раздела 4	Всего листов раздела 4 : ___	Всего разделов: ___	Всего листов выписки: ___
10.08.2020 № 99/2020/342214119			
Кадастровый номер:		47:10:0601033:71	


План (чертеж, схема) части земельного участка	Учетный номер части: 47:10:0601033:71/2
	
Масштаб 1: данные отсутствуют	Условные обозначения:

Государственный регистратор		ФГИС ЕГРН
полное наименование должности	подпись	инициалы, фамилия

М.П.

Выписка из Единого государственного реестра недвижимости об объекте недвижимости
Сведения о частях земельного участка

Земельный участок			
<small>(вид объекта недвижимости)</small>			
Лист № ____ Раздела 4	Всего листов раздела 4 : ____	Всего разделов: ____	Всего листов выписки: ____
10.08.2020 № 99/2020/342214119			
Кадастровый номер:		47:10:0601033:71	


План (чертеж, схема) части земельного участка	Учетный номер части: 47:10:0601033:71/3
	
Масштаб 1: данные отсутствуют	Условные обозначения:

Государственный регистратор		ФГИС ЕГРН
полное наименование должности	подпись	инициалы, фамилия

М.П.

Выписка из Единого государственного реестра недвижимости об объекте недвижимости
Сведения о частях земельного участка

Земельный участок			
<small>(вид объекта недвижимости)</small>			
Лист № ____ Раздела 4	Всего листов раздела 4 : ____	Всего разделов: ____	Всего листов выписки: ____
10.08.2020 № 99/2020/342214119			
Кадастровый номер:		47:10:0601033:71	

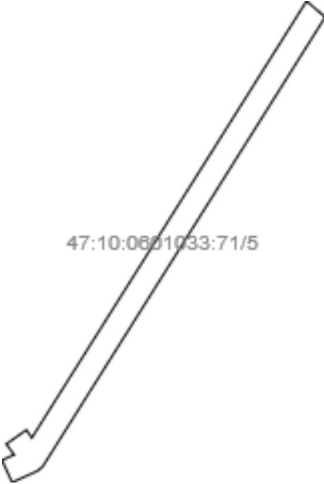
План (чертеж, схема) части земельного участка	Учетный номер части: 47:10:0601033:71/4
 <p>47:10:0601033:71/4</p>	
Масштаб 1: данные отсутствуют	Условные обозначения:

Государственный регистратор		ФГИС ЕГРН
полное наименование должности	подпись	инициалы, фамилия

М.П.

Выписка из Единого государственного реестра недвижимости об объекте недвижимости
Сведения о частях земельного участка

Земельный участок			
(вид объекта недвижимости)			
Лист № ____ Раздела 4	Всего листов раздела 4 : ____	Всего разделов: ____	Всего листов выписки: ____
10.08.2020 № 99/2020/342214119			
Кадастровый номер:		47:10:0601033:71	

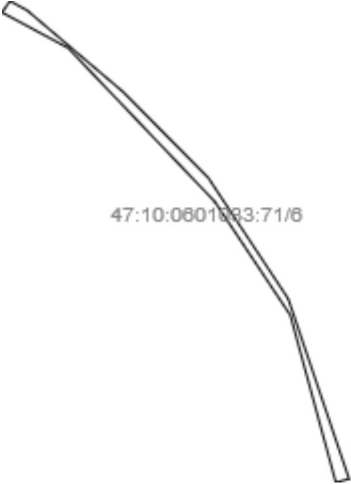
План (чертеж, схема) части земельного участка	Учетный номер части: 47:10:0601033:71/5
 <p>47:10:0601033:71/5</p>	
Масштаб 1: данные отсутствуют	Условные обозначения:

Государственный регистратор		ФГИС ЕГРН
полное наименование должности	подпись	инициалы, фамилия

М.П.

Выписка из Единого государственного реестра недвижимости об объекте недвижимости
Сведения о частях земельного участка

Земельный участок			
(вид объекта недвижимости)			
Лист № ____ Раздела 4	Всего листов раздела 4 : ____	Всего разделов: ____	Всего листов выписки: ____
10.08.2020 № 99/2020/342214119			
Кадастровый номер:		47:10:0601033:71	

План (чертеж, схема) части земельного участка	Учетный номер части: 47:10:0601033:71/6
 <p>47:10:0601033:71/6</p>	
Масштаб 1: данные отсутствуют	Условные обозначения:

Государственный регистратор		ФГИС ЕГРН
полное наименование должности	подпись	инициалы, фамилия

М.П.

Выписка из Единого государственного реестра недвижимости об объекте недвижимости
Сведения о частях земельного участка

Земельный участок			
(вид объекта недвижимости)			
Лист № ____ Раздела 4	Всего листов раздела 4 : ____	Всего разделов: ____	Всего листов выписки: ____
10.08.2020 № 99/2020/342214119			
Кадастровый номер:		47:10:0601033:71	

План (чертеж, схема) части земельного участка	Учетный номер части: 47:10:0601033:71/7
	
Масштаб 1: данные отсутствуют	Условные обозначения:

Государственный регистратор		ФГИС ЕГРН
полное наименование должности	подпись	инициалы, фамилия

М.П.

Выписка из Единого государственного реестра недвижимости об объекте недвижимости
Сведения о частях земельного участка

Земельный участок			
<small>(вид объекта недвижимости)</small>			
Лист № ___ Раздела 4.1	Всего листов раздела 4.1 : ___	Всего разделов: ___	Всего листов выписки: ___
10.08.2020 № 99/2020/342214119			
Кадастровый номер:		47:10:0601033:71	

Учетный номер части	Площадь (м ²)	Содержание ограничения в использовании или ограничения права на объект недвижимости или обременения объекта недвижимости
1	2	3
1	612	Иные ограничения (обременения) прав
2	1274	Ограничения прав на земельный участок, предусмотренные статьей 56 Земельного кодекса Российской Федерации, 47.10.2.96, Карта (план) № б/н от 10.01.2017
3	538	Иные ограничения (обременения) прав
4	626	Иные ограничения (обременения) прав
5	376	Иные ограничения (обременения) прав
6	433	Иные ограничения (обременения) прав
7	474	Иные ограничения (обременения) прав

Государственный регистратор		ФГИС ЕГРН
полное наименование должности	подпись	инициалы, фамилия

М.П.

Выписка из Единого государственного реестра недвижимости об объекте недвижимости
Сведения о частях земельного участка

Земельный участок			
<small>(вид объекта недвижимости)</small>			
Лист № ___ Раздела 4.2	Всего листов раздела 4.2 : ___	Всего разделов: ___	Всего листов выписки: ___
10.08.2020 № 99/2020/342214119			
Кадастровый номер:		47:10:0601033:71	
Сведения о характерных точках границы части (частей) земельного участка			
Учетный номер части: 1			
Система координат: МСК 47 зона 2			
Зона №			
Номер точки	Координаты, м		Средняя квадратическая погрешность определения координат характерных точек границы части земельного участка, м
	X	Y	
			Описание закрепления на местности

1	2	3	4	5
1	459695.47	2340165.48	Закрепление отсутствует	0.1
1	459695.47	2340165.48	Закрепление отсутствует	0.1
2	459688.86	2340173.27	Закрепление отсутствует	0.1
3	459687.09	2340171.69	Закрепление отсутствует	0.1
4	459693.67	2340164.91	Закрепление отсутствует	0.1
5	459648.09	2340132.97	Закрепление отсутствует	0.1
6	459599.89	2340102.48	Закрепление отсутствует	0.1
7	459498.87	2340034.2	Закрепление отсутствует	0.1
8	459502.95	2340032.14	Закрепление отсутствует	0.1
9	459564.37	2340073.76	Закрепление отсутствует	0.1
10	459589.34	2340091.28	Закрепление отсутствует	0.1
11	459607.5	2340103.95	Закрепление отсутствует	0.1
12	459632.4	2340121.38	Закрепление отсутствует	0.1
13	459654.16	2340136.6	Закрепление отсутствует	0.1
14	459678.91	2340153.91	Закрепление отсутствует	0.1

Государственный регистратор		ФГИС ЕГРН
полное наименование должности	подпись	инициалы, фамилия

М.П.

Раздел 4.2

Выписка из Единого государственного реестра недвижимости об объекте недвижимости
Сведения о частях земельного участка

Земельный участок				
(вид объекта недвижимости)				
Лист № __ Раздела 4.2		Всего листов раздела 4.2 : __		Всего разделов: __
Всего листов выписки: __				
10.08.2020 № 99/2020/342214119				
Кадастровый номер:			47:10:0601033:71	
Сведения о характерных точках границы части (частей) земельного участка				
Учетный номер части: 2				
Система координат: МСК 47 зона 2				
Зона №				
Номер точки	Координаты, м		Описание закрепления на местности	Средняя квадратическая погрешность определения координат характерных точек границы части земельного участка, м
	X	Y		
1	2	3	4	5
1	459548.04	2340078.02	данные отсутствуют	0.1
1	459548.04	2340078.02	данные отсутствуют	0.1
1	459507.24	2340072.35	данные отсутствуют	0.1

1	459507.24	2340072.35	данные отсутствуют	0.1
1	459521.39	2340044.63	данные отсутствуют	данные отсутствуют
1	459521.39	2340044.63	данные отсутствуют	данные отсутствуют
2	459519.57	2340100.54	данные отсутствуют	0.1
2	459503.7	2340068.27	данные отсутствуют	данные отсутствуют
2	459512.88	2340051.33	данные отсутствуют	0.1
3	459512.91	2340105.13	данные отсутствуют	данные отсутствуют
3	459505.14	2340074	данные отсутствуют	данные отсутствуют
3	459501.66	2340060.08	данные отсутствуют	данные отсутствуют
4	459513.95	2340109.28	данные отсутствуют	данные отсутствуют
4	459502.72	2340064.32	данные отсутствуют	данные отсутствуют
5	459523.11	2340102.96	данные отсутствуют	0.1
5	459515.35	2340054.47	данные отсутствуют	0.1

Государственный регистратор		ФГИС ЕГРН
полное наименование должности	подпись	инициалы, фамилия

М.П.

Выписка из Единого государственного реестра недвижимости об объекте недвижимости
Сведения о частях земельного участка

Земельный участок			
(вид объекта недвижимости)			
Лист № ____	Раздела 4.2	Всего листов раздела 4.2 : ____	Всего разделов: ____
10.08.2020 № 99/2020/342214119		Всего листов выписки: ____	
Кадастровый номер:		47:10:0601033:71	

Номер точки	Координаты, м		Описание закрепления на местности	Средняя квадратическая погрешность определения координат характерных точек границы части земельного участка, м
	X	Y		
1	2	3	4	5
6	459547.43	2340083.6	данные отсутствуют	0.1
6	459524.86	2340046.98	данные отсутствуют	данные отсутствуют
7	459580.78	2340123.6	данные отсутствуют	0.1
8	459597.82	2340138.77	данные отсутствуют	0.1
9	459608.89	2340146.98	данные отсутствуют	0.1
10	459557.22	2340214.3	данные отсутствуют	0.1
11	459560.4	2340216.74	данные отсутствуют	0.1
12	459633.16	2340121.91	данные отсутствуют	данные отсутствуют
13	459632.4	2340121.38	Закрепление отсутствует	0.1
14	459629.88	2340119.61	данные отсутствуют	данные отсутствуют
15	459611.32	2340143.8	данные отсутствуют	0.1
16	459600.34	2340135.66	данные отсутствуют	0.1
17	459585.18	2340122.17	данные отсутствуют	0.1
18	459588.4	2340119.14	данные отсутствуют	0.1
19	459581.29	2340110.09	данные отсутствуют	0.1
20	459597.84	2340097.21	данные отсутствуют	данные отсутствуют
21	459594.44	2340094.84	данные отсутствуют	данные отсутствуют
Государственный регистратор				ФГИС ЕГРН
полное наименование должности			подпись	инициалы, фамилия

М.П.

Выписка из Единого государственного реестра недвижимости об объекте недвижимости
Сведения о частях земельного участка

Земельный участок			
(вид объекта недвижимости)			
Лист № ___ Раздела 4.2	Всего листов раздела 4.2: ___	Всего разделов: ___	Всего листов выписки: ___
10.08.2020 № 99/2020/342214119			
Кадастровый номер:		47:10:0601033:71	

Номер точки	Координаты, м		Описание закрепления на местности	Средняя квадратическая погрешность определения координат характерных точек границы части земельного участка, м
	X	Y		
1	2	3	4	5
22	459575.71	2340109.45	данные отсутствуют	0.1
23	459582.99	2340118.74	данные отсутствуют	0.1
24	459582.4	2340119.29	данные отсутствуют	0.1

Государственный регистратор		ФГИС ЕГРН
полное наименование должности	подпись	инициалы, фамилия

М.П.

Раздел 4.2

Выписка из Единого государственного реестра недвижимости об объекте недвижимости
Сведения о частях земельного участка

Земельный участок			
(вид объекта недвижимости)			
Лист № ___ Раздела 4.2	Всего листов раздела 4.2: ___	Всего разделов: ___	Всего листов выписки: ___
10.08.2020 № 99/2020/342214119			
Кадастровый номер:		47:10:0601033:71	

Сведения о характерных точках границы части (частей) земельного участка				
Учетный номер части: 3				
Система координат: МСК 47 зона 2				
Зона №				
Номер точки	Координаты, м		Описание закрепления на местности	Средняя квадратическая погрешность определения координат характерных точек границы части земельного участка, м
	X	Y		
1	2	3	4	5
1	459555.1	2340263.82	Закрепление отсутствует	0.1
1	459555.1	2340263.82	Закрепление отсутствует	0.1
2	459548.76	2340240.21	Закрепление отсутствует	0.1
3	459541.23	2340212.12	Закрепление отсутствует	0.1

4	459532.13	2340178.15	Закрепление отсутствует	0.1
5	459526.31	2340156.41	Закрепление отсутствует	0.1
6	459517.69	2340124.24	Закрепление отсутствует	0.1
7	459509.73	2340092.39	Закрепление отсутствует	0.1
8	459495.6	2340035.84	Закрепление отсутствует	0.1
9	459497.23	2340035.02	Закрепление отсутствует	0.1
10	459503.06	2340063.31	Закрепление отсутствует	0.1
11	459514.73	2340107.4	Закрепление отсутствует	0.1
12	459520.92	2340123.2	Закрепление отсутствует	0.1
13	459521.35	2340124.29	Закрепление отсутствует	0.1
14	459527.88	2340149.94	Закрепление отсутствует	0.1
15	459529.54	2340155.74	Закрепление отсутствует	0.1

Государственный регистратор		ФГИС ЕГРН
полное наименование должности	подпись	инициалы, фамилия

М.П.

Выписка из Единого государственного реестра недвижимости об объекте недвижимости
Сведения о частях земельного участка

Земельный участок			
(вид объекта недвижимости)			
Лист № ____ Раздела 4.2	Всего листов раздела 4.2: ____	Всего разделов: ____	Всего листов выписки: ____
10.08.2020№ 99/2020/342214119			
Кадастровый номер:		47:10:0601033:71	

Номер точки	Координаты, м		Описание закрепления на местности	Средняя квадратическая погрешность определения координат характерных точек границы части земельного участка, м
	X	Y		
1	2	3	4	5
16	459534.56	2340173.21	Закрепление отсутствует	0.1
17	459535.58	2340177.42	Закрепление отсутствует	0.1
18	459541.26	2340200.99	Закрепление отсутствует	0.1
19	459543.9	2340211.42	Закрепление отсутствует	0.1
20	459551.12	2340240.05	Закрепление отсутствует	0.1
21	459554.66	2340257.09	Закрепление отсутствует	0.1
22	459559.3	2340262.4	Закрепление отсутствует	0.1

Государственный регистратор		ФГИС ЕГРН
полное наименование должности	подпись	инициалы, фамилия

М.П.

Выписка из Единого государственного реестра недвижимости об объекте недвижимости
Сведения о частях земельного участка

Земельный участок				
(вид объекта недвижимости)				
Лист № ____ Раздела 4.2	Всего листов раздела 4.2: ____	Всего разделов: ____	Всего листов выписки: ____	
10.08.2020№ 99/2020/342214119				
Кадастровый номер:		47:10:0601033:71		
Сведения о характерных точках границы части (частей) земельного участка				
Учетный номер части: 4				
Система координат: МСК 47 зона 2				
Зона №				
Номер точки	Координаты, м		Описание закрепления на местности	Средняя квадратическая погрешность определения координат характерных точек границы части земельного участка, м
	X	Y		
1	2	3	4	5

1	459565.07	2340260.45	Закрепление отсутствует	0.1
1	459565.07	2340260.45	Закрепление отсутствует	0.1
2	459561.28	2340261.73	Закрепление отсутствует	0.1
3	459546.6	2340210.72	Закрепление отсутствует	0.1
4	459536.93	2340177.14	Закрепление отсутствует	0.1
5	459530.87	2340155.46	Закрепление отсутствует	0.1
6	459526.8	2340140.56	Закрепление отсутствует	0.1
7	459521.73	2340122.94	Закрепление отсутствует	0.1
8	459521.2	2340121.06	Закрепление отсутствует	0.1
9	459517.75	2340124.46	Закрепление отсутствует	0.1
10	459517.69	2340124.24	Закрепление отсутствует	0.1
11	459516.62	2340119.95	Закрепление отсутствует	0.1
12	459523.18	2340113.49	Закрепление отсутствует	0.1
13	459525.54	2340121.71	Закрепление отсутствует	0.1
14	459530.65	2340139.48	Закрепление отсутствует	0.1
15	459534.79	2340154.64	Закрепление отсутствует	0.1

Государственный регистратор		ФГИС ЕГРН
полное наименование должности	подпись	инициалы, фамилия

М.П.

Выписка из Единого государственного реестра недвижимости об объекте недвижимости
Сведения о частях земельного участка

Земельный участок			
(вид объекта недвижимости)			
Лист № ___ Раздела 4.2	Всего листов раздела 4.2: ___	Всего разделов: ___	Всего листов выписки: ___
10.08.2020 № 99/2020/342214119			
Кадастровый номер:		47:10:0601033:71	

Номер точки	Координаты, м		Описание закрепления на местности	Средняя квадратическая погрешность определения координат характерных точек границы части земельного участка, м
	X	Y		
1	2	3	4	5
16	459540.85	2340176.32	Закрепление отсутствует	0.1
17	459550.47	2340209.72	Закрепление отсутствует	0.1

Государственный регистратор		ФГИС ЕГРН
полное наименование должности	подпись	инициалы, фамилия

М.П.

Раздел 4.2

Выписка из Единого государственного реестра недвижимости об объекте недвижимости
Сведения о частях земельного участка

Земельный участок			
(вид объекта недвижимости)			
Лист № ___ Раздела 4.2	Всего листов раздела 4.2: ___	Всего разделов: ___	Всего листов выписки: ___
10.08.2020 № 99/2020/342214119			
Кадастровый номер:		47:10:0601033:71	

Сведения о характерных точках границы части (частей) земельного участка

Учетный номер части: 5

Система координат: МСК 47 зона 2
Зона №

Номер точки	Координаты, м		Описание закрепления на местности	Средняя квадратическая погрешность определения координат характерных точек границы части земельного участка, м
	X	Y		
1	2	3	4	5
1	459693.51	2340167.79	Закрепление отсутствует	0.1
1	459693.51	2340167.79	Закрепление отсутствует	0.1
2	459690.9	2340170.86	Закрепление отсутствует	0.1
3	459658.51	2340150.49	Закрепление отсутствует	0.1
4	459617.29	2340124.55	Закрепление отсутствует	0.1

5	459616.54	2340123.68	Закрепление отсутствует	0.1
6	459614.65	2340119.51	Закрепление отсутствует	0.1
7	459618.29	2340117.86	Закрепление отсутствует	0.1
8	459619.18	2340119.82	Закрепление отсутствует	0.1
9	459620.94	2340118.57	Закрепление отсутствует	0.1
10	459623.25	2340121.84	Закрепление отсутствует	0.1
11	459621.96	2340122.75	Закрепление отсутствует	0.1
12	459660.64	2340147.1	Закрепление отсутствует	0.1

Государственный регистратор		ФГИС ЕГРН
полное наименование должности	подпись	инициалы, фамилия

М.П.

Раздел 4.2

Выписка из Единого государственного реестра недвижимости об объекте недвижимости
Сведения о частях земельного участка

Земельный участок				
<small>(вид объекта недвижимости)</small>				
Лист № ___ Раздела 4.2		Всего листов раздела 4.2 : ___	Всего разделов: ___	Всего листов выписки: ___
10.08.2020 № 99/2020/342214119				
Кадастровый номер:			47:10:0601033:71	
Сведения о характерных точках границы части (частей) земельного участка				
Учетный номер части: 6				
Система координат: МСК 47 зона 2 Зона №				
Номер точки	Координаты, м		Описание закрепления на местности	Средняя квадратическая погрешность определения координат характерных точек границы части земельного участка, м
	X	Y		
1	2	3	4	5
1	459668.07	2340197.78	Закрепление отсутствует	0.1
1	459668.07	2340197.78	Закрепление отсутствует	0.1
2	459642.99	2340222.68	Закрепление отсутствует	0.1
3	459607.68	2340246.05	Закрепление отсутствует	0.1
4	459555.1	2340263.82	Закрепление отсутствует	0.1
5	459554.07	2340259.96	Закрепление отсутствует	0.1
6	459602.86	2340246.68	Закрепление отсутствует	0.1
7	459607.26	2340243.74	Закрепление отсутствует	0.1
8	459636	2340224.61	Закрепление отсутствует	0.1
9	459680.86	2340181.73	Закрепление отсутствует	0.1
10	459691.19	2340162.49	Закрепление отсутствует	0.1

11	459694.5	2340164.81	Закрепление отсутствует	0.1
12	459691.83	2340169.77	Закрепление отсутствует	0.1

Государственный регистратор		ФГИС ЕГРН
полное наименование должности	подпись	инициалы, фамилия

М.П.

Раздел 4.2

Выписка из Единого государственного реестра недвижимости об объекте недвижимости
Сведения о частях земельного участка

Земельный участок				
<small>(вид объекта недвижимости)</small>				
Лист № __ Раздела 4.2		Всего листов раздела 4.2: __	Всего разделов: __	Всего листов выписки: __
10.08.2020.№ 99/2020/342214119				
Кадастровый номер:			47:10:0601033:71	
Сведения о характерных точках границы части (частей) земельного участка				
Учетный номер части: 7				
Система координат: МСК 47 зона 2				
Зона №				
Номер точки	Координаты, м		Описание закрепления на местности	Средняя квадратическая погрешность определения координат характерных точек границы части земельного участка, м
	X	Y		
1	2	3	4	5
1	459616.42	2340110.2	Закрепление отсутствует	0.1
1	459616.42	2340110.2	Закрепление отсутствует	0.1
2	459614.67	2340113.05	Закрепление отсутствует	0.1
3	459589.8	2340097.58	Закрепление отсутствует	0.1
4	459553.27	2340076.25	Закрепление отсутствует	0.1
5	459508.68	2340088.16	Закрепление отсутствует	0.1
6	459507.71	2340084.28	Закрепление отсутствует	0.1
7	459553.85	2340071.95	Закрепление отсутствует	0.1
8	459591.86	2340094.16	Закрепление отсутствует	0.1
9	459606.6	2340103.33	Закрепление отсутствует	0.1
10	459607.5	2340103.95	Закрепление отсутствует	0.1

Государственный регистратор		ФГИС ЕГРН
полное наименование должности	подпись	инициалы, фамилия

М.П.